



**Жер участогун мөөнөтсүз
(мөөнөтү көрсөтүлбөгөн)
пайдалануу укугу жөнүндө
МАМЛЕКЕТТИК АКТ**

**ГОСУДАРСТВЕННЫЙ АКТ
о праве бессрочного
(без указания срока)**

ПОЛЬЗОВАНИЯ ЗЕМЕЛЬНЫМ УЧАСТКОМ

СЕРИЯСЫ Б № 008684
СЕРИЯ

УШУЛ АКТ ПЛАНДА ЖАНА ЭКСПЛИКАЦИЯДА КӨРСӨТҮЛГӨН, ТӨМӨНКҮ
ЖЕР УЧАСТОГУ (НА) 1995 ЖЫЛДЫН август АЙЫНЫН
"01" ДЕГИ (ДАГЫ) № 174-б

Баменов Айыл Окургучун
(ыйгарым укуктуу мамлекеттик органдын аталышы жана пайдаланууга укук берүүчү документ)
Букарчушу НЕГИЗИНДЕ

(жер пайдалануучунун аталышы)
МӨӨНӨТСҮЗ (МӨӨНӨТҮ КӨРСӨТҮЛБӨГӨН) ПАЙДАЛАНУУГА БЕРИЛГЕНДИГИН
АНЫКТАЙТ, ЖАНА УШУЛ ЖЕРДИ МӨӨНӨТСҮЗ (МӨӨНӨТҮ КӨРСӨТҮЛБӨГӨН)
ПАЙДАЛАНУУ УКУГУ Ат-Талаа РАЙОНДУК (ШААРДЫК)
ЖЕРГЕ ЖАЙГАШТЫРУУ ЖАНА КЫЙМЫЛСЫЗ МУЛККӨ УКУКТАРДЫ КАТТОО
БОЮНЧА БАШКАРМАСЫНДА, КЫЙМЫЛСЫЗ МУЛККӨ БОЛГОН УКУКТАРДЫН
БИРДИКТҮҮ МАМЛЕКЕТТИК РЕЕСТРИНДЕ 2004 ЖЫЛДЫН
декабрь АЙЫНЫН
"18" ДЕГИ (ДАГЫ) № систем МЕНЕН КАТТАЛДЫ.

НАСТОЯЩИМ АКТОМ ПОДТВЕРЖДАЕТСЯ, ЧТО ЗЕМЕЛЬНЫЙ (ЫЕ)
УЧАСТОК (И), УКАЗАННЫЙ (ЫЕ) НА ПЛАНЕ И В ЭКСПЛИКАЦИИ, НА ОСНОВА-
НИИ приказа

(наименование правоустанавливающего документа и уполномоченного государственного органа)

ОТ "01" август 1995 ГОДА № 174-б

(наименование землепользователя)


ПРЕДОСТАВЛЕН (Ы) В БЕССРОЧНОЕ (БЕЗ УКАЗАНИЯ СРОКА) ПОЛЬЗОВАНИЕ
И ДАННОЕ ПРАВО БЕССРОЧНОГО (БЕЗ УКАЗАНИЯ СРОКА) ПОЛЬЗОВАНИЯ
ЗАРЕГИСТРИРОВАНО ОТ "18" 12 2004 ГОДА ЗА № систем В ЕДИНОМ
ГОСУДАРСТВЕННОМ РЕЕСТРЕ ПРАВ НА НЕДВИЖИМОЕ ИМУЩЕСТВО В
Ат-Талаа РАЙОННОМ (ГОРОДСКОМ)
УПРАВЛЕНИИ ПО ЗЕМЛЕУСТРОЙСТВУ И РЕГИСТРАЦИИ ПРАВ НА НЕДВИ-
ЖИМОЕ ИМУЩЕСТВО.

ЖЕР УЧАСТОГУНУН ПЛАНЫ

ПЛАН ЗЕМЕЛЬНОГО УЧАСТКА

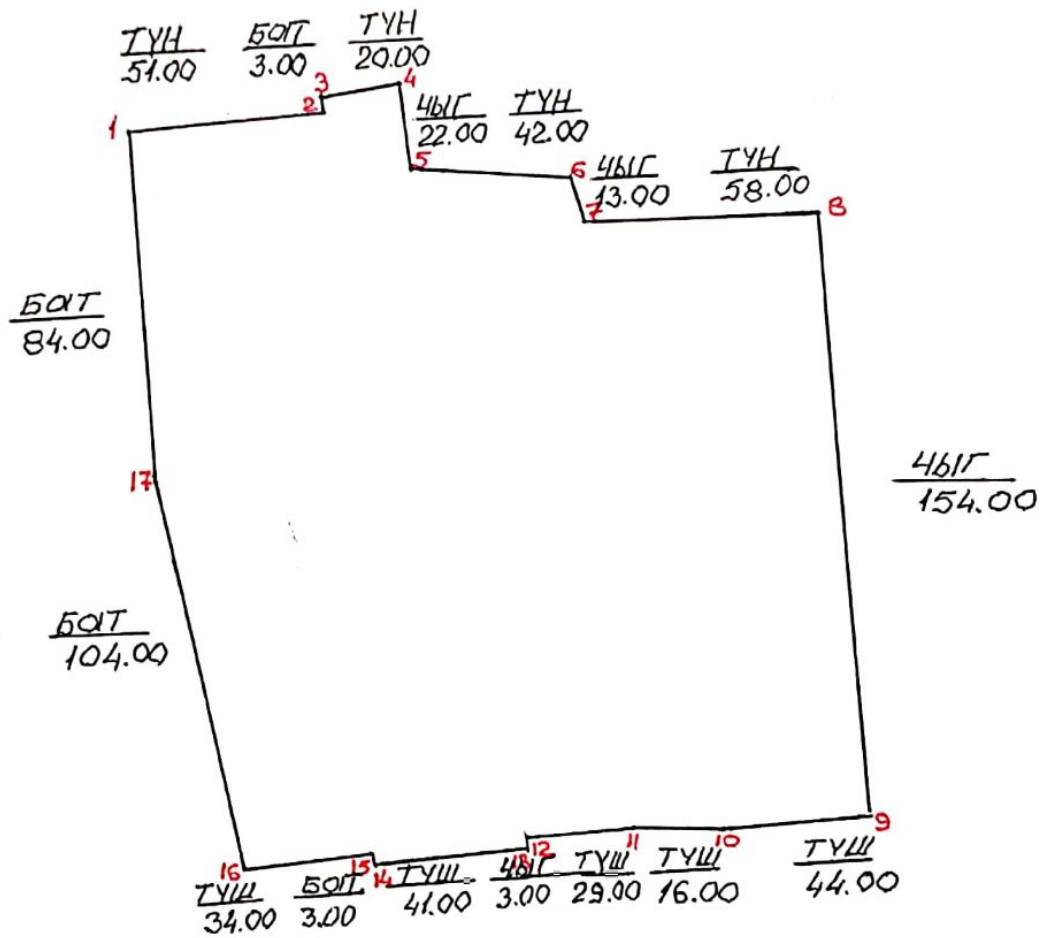
Жер участогунун максаттык багыты
Целевое назначение земельного участка

Образования



Участоктун пландагы номери Номера участков на плане	Идентификациялык номери Идентификационный номер	Жайгашкан жери (дареги) Место расположения (адрес)
0727	4-01-06-1001-0727	с. Боецов ул. Бинабеев

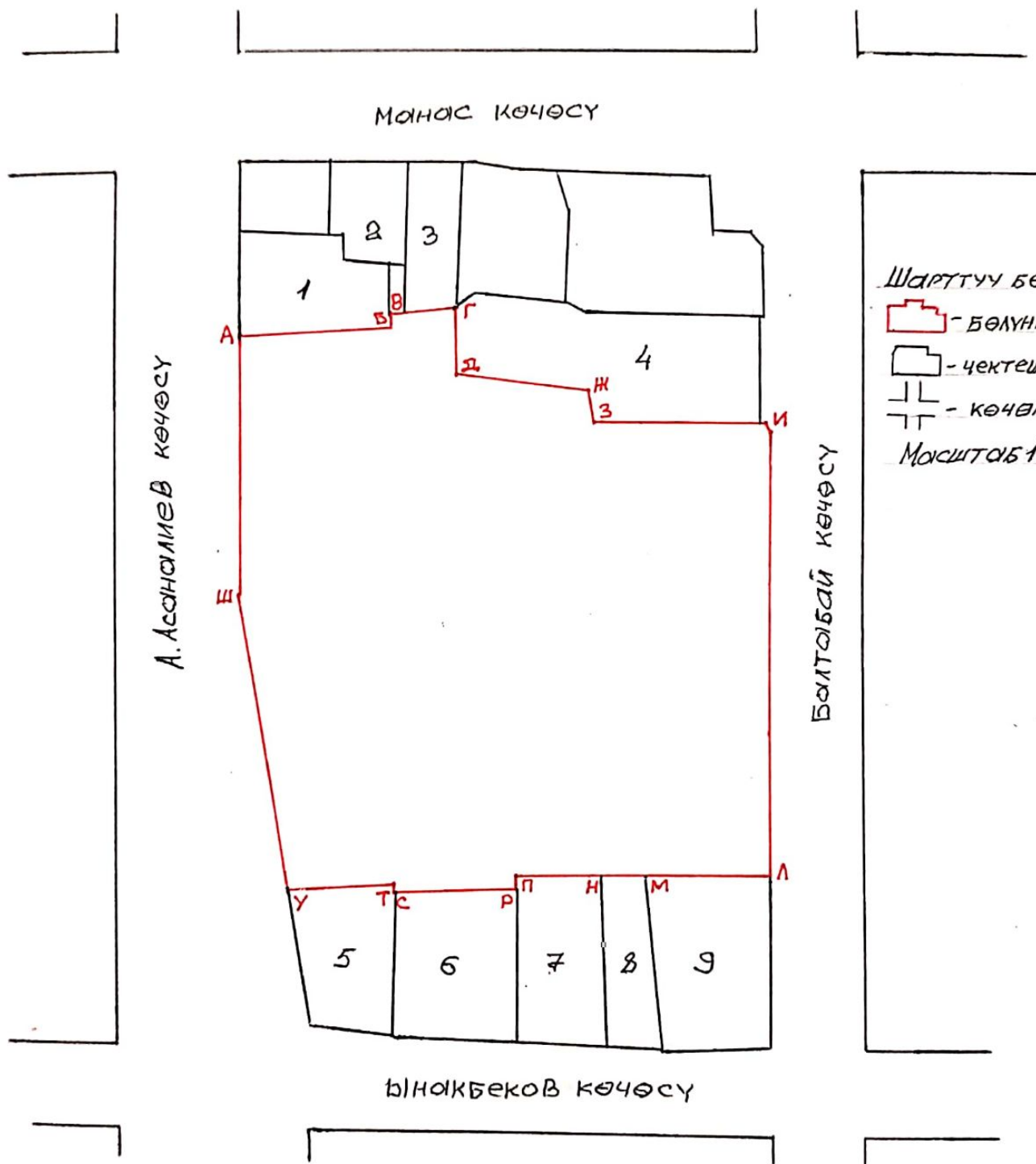
ТУН



МАСШТАБЫ
МАСШТАБ

1: 2000

ЖЕР УЧАСТОГУНУН ПРИВЯЗКАСЫ
ПРИВЯЗКА ЗЕМЕЛЬНОГО УЧАСТКА
(Ситуациялык план) (Ситуационный план)



ЧЕКТЕШТЕРДИН БАЯНДАМАСЫ:

ОПИСАНИЕ СМЕЖЕСТВ:

1. Алдан Бга чейин Салыкеева Чүрөкбунун жер аянты менен чектешет.
2. Бдан Вга чейин Далакбаев Манастын жер аянты менен чектешет.
3. Вдан Гга чейин Үрөн инспекциясы менен чектешет.
4. Гдан Д-Н-З-Иге чейин Кыпчаков Жомолтын жер аянты менен чектешет.
5. Иден Лга чейин Болтабай көчөсү менен чектешет.
6. Лдан Мга чейин Куламышов Тактордун жер аянты менен чектешет.
7. Мдан Нга чейин Асанбаев Шаныбектин жер аянты менен чектешет.
8. Ндан Пга чейин Мамбеттокоев Жеенчоронун жер аянты м-н чек-т.
9. Пдан Р-Сга чейин Кыпчаков Сыргобектин жер аянты м-н чек-т.
10. Сдан Т-Уга чейин Вешкуренов Дөөлөтбектин жер аянты м-н чек-т.
11. Удан Ш-Ага чейин А. Асаналиев көчөсү менен чектешет.



Жерге жайгаштыруу жана кыймылсыз мүлікке укуктарды каттоо боюнча башкармасының начальниги

Начальник управления по землеустройству и регистрации прав на недвижимое имущество

З. Качкыбаев
(аты, жөнү) (Ф. И. О.)

БУЛ МАМЛЕКЕТТИК АКТ ЭКИ НУСКАДА ТҮЗҮЛДҮ, АНЫН БИРИНЧИ НУС-
КАСЫ ЖЕР УЧАСТОГУНУН ПАЙДАЛАНУУЧУСУНДА, ЭКИНЧИ НУСКАСЫ ЖЕРГЕ
ЖАЙГАШТЫРУУ ЖАНА КЫЙМЫЛСЫЗ МҮЛКӨ УКУКТАРДЫ КАТТОО БОЮНЧА
Актолдай РАЙОНДУК (ШААРДЫК)
БАШКАРМАСЫНДА САКТАЛАТ.

НАСТОЯЩИЙ ГОСУДАРСТВЕННЫЙ АКТ СОСТАВЛЕН В ДВУХ ЭКЗЕМПЛЯ-
РАХ, КОТОРЫЕ НАХОДЯТСЯ: ПЕРВЫЙ ЭКЗЕМПЛЯР У ПОЛЬЗОВАТЕЛЯ ЗЕМЕЛЬ-
НОГО УЧАСТКА, ВТОРОЙ ХРАНИТСЯ В УПРАВЛЕНИИ ПО ЗЕМЛЕУСТРОЙСТВУ
И РЕГИСТРАЦИИ ПРАВ НА НЕДВИЖИМОЕ ИМУЩЕСТВО Актолинского
РАЙОНА (ГОРОДА).

Жерге жайгаштыруу жана кыймылсыз
мүлкө укуктарды каттоо боюнча
башкармасынын начальниги

Начальник управления по землеустройству
и регистрации прав на недвижимое имущество

З. Качкынбаев
(аты, жөнү, колу) (Ф. И. О., подпись)

Берилген күнү
Дата выдачи "19" март 2012 года